













**Geplante Bebauung**

-  Zaun
-  Baugrenze
-  Solarmodule
-  Sondergebiet mit Solarmodulen und extensiver Grünlandnutzung



**Flächen und Maßnahmen zum Schutz, zur Pflege und zur Entwicklung von Boden, Natur und Landschaft gem. § 9 (1) 20 BauGB**

-  M6 Anlage einer Buntbrache
-  M7 Entwicklung von extensiv genutztem Grünland


**Bestand**

-  Gehölze
-  Gewässer
-  Bäume
-  Straße, Weg oder Platz
-  Weg mit wassergebundener Decke
-  Bahnanlage

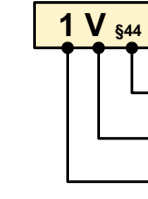
**Sonstige Information**

-  Grenze des Geltungsbereichs
-  417 Flurstücksgrenzen mit Flurstücksnummern

**Schutzgebiete**

-  Nach § 33 NatSchG oder § 30 BNatSchG geschützte Biotope mit Nummer

**Maßnahmenkennung**


-  1 V\_§44 Index  
Maßnahmentyp  
Nr. Einzelmaßnahme
- V** Vermeidungsmaßnahme
- M** Minderungsmaßnahme
- A** Ausgleichsmaßnahme

- CEF** Artenschutzrechtliche Maßnahme zur Erhaltung der ökologischen Funktion der Fortpflanzungs- und Ruhestätten (continuous ecological functionality)
- §44** Artenschutzmaßnahme nach §44 BNatSchG

**Maßnahmennummer und Beschreibung**


- 1 V\_§44** Zeitliche Begrenzung der Baufeldfreimachung
- 2 M** Kleintierdurchlässige Gestaltung und Eingrünung der Einfriedung
- 3 M** Schutz von Böden
- 4 V** Versickerung des Niederschlagwassers
- 5 V** Beschränkung der Beleuchtung
- 6 V\_CEF, A** Entwicklung einer Buntbrache
- 7 V\_CEF, A** Entwicklung von extensiv genutztem Grünland

**Maßstab 1 : 1 000**



Grundlagen:  
ALK@Landesamt für Geoinformation und Landentwicklung  
Baden-Württemberg, [www.lgl-bw.de](http://www.lgl-bw.de), Az.: 2851.9-1/19

Geobasisdaten@Landesamt für Geoinformation und Landentwicklung  
Baden-Württemberg [www.lgl-bw.de](http://www.lgl-bw.de), Az.: 2851.9-1/19



**Maßnahmenplan**

Magazinplatz 1 · 72072 Tübingen  
Tel. 07071 · 440235  
Fax 07071 · 440236

 **menz umweltplanung**

info@menz-umweltplanung.de  
www.menz-umweltplanung.de

Gemeinde Boms	Unterlage U3	Plan 1	
Bebauungsplan "Solarpark Heidäcker"	bearbeitet	10.06.22	kä
	gezeichnet	10.06.22	mu
	geprüft		
<b>Umweltbericht / Grünordnungsplan</b>	Maßstab	1 : 1 000	
Aufgestellt:	Verfasst:		