



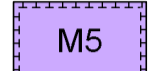









Geplante Bebauung

-  Zaun
-  Baugrenze
-  Solarmodule
-  Sondergebiet mit Solarmodulen und extensiver Grünlandnutzung



Flächen und Maßnahmen zum Schutz, zur Pflege und zur Entwicklung von Boden, Natur und Landschaft gem. § 9 (1) 20 BauGB

-  M5 Anlage von Blühstreifen
-  M6 Entwicklung von extensiv genutztem Grünland

Bestand

-  Gehölze
-  Gewässer
-  Bäume
-  Straße, Weg oder Platz
-  Weg mit wassergebundener Decke
-  Bahnanlage

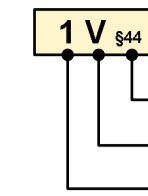
Sonstige Information

-  Grenze des Geltungsbereichs
-  417 Flurstücksgrenzen mit Flurstücksnummern

Schutzgebiete

-  Nach § 33 NatSchG oder § 30 BNatSchG geschützte Biotop mit Nummer

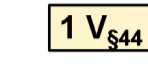
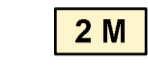
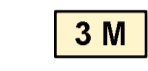

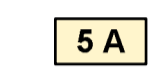

Maßnahmenkennung

-  1 V §44
 Index
 Maßnahmentyp
 Nr. Einzelmaßnahme


- Erläuterung Maßnahmentyp**
- V** Vermeidungsmaßnahme
 - M** Minderungsmaßnahme
 - A** Ausgleichsmaßnahme

§44 Artenschutzmaßnahme nach §44 BNatSchG

Maßnahmennummer und Beschreibung

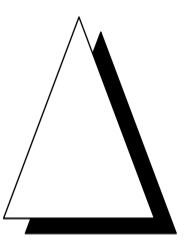
-  1 V §44 Zeitliche Begrenzung der Baufeldfreimachung
-  2 M Kleintierdurchlässige Gestaltung der Einfriedung
-  3 M Schutz von Böden
-  4 V Versickerung des Niederschlagwassers
-  5 A Entwicklung von Blühstreifen
-  6 A Entwicklung von extensiv genutztem Grünland

Maßstab 1 : 1 000



Grundlagen:
 ALK@Landesamt für Geoinformation und Landentwicklung
 Baden-Württemberg, www.lgl-bw.de, Az.: 2851.9-1/19

Geobasisdaten@Landesamt für Geoinformation und Landentwicklung
 Baden-Württemberg www.lgl-bw.de, Az.: 2851.9-1/19



Maßnahmenplan



Magazinplatz 1 · 72072 Tübingen
 Tel. 07071 · 440235
 Fax 07071 · 440236
 info@menz-umweltplanung.de
 www.menz-umweltplanung.de

Gemeinde Boms	Unterlage U3	Plan 1
Bebauungsplan "Solarpark Heidäcker"	bearbeitet	22.12.21
	gezeichnet	22.12.21
	geprüft	
Umweltbericht / Grünordnungsplan	Maßstab	1 : 1 000
Aufgestellt:	Verfasst:	